

# Indagini storico-archeologiche dell'Università dell'Aquila nel territorio aquilano



UNIVERSITÀ  
DEGLI STUDI  
DELL'AQUILA



DSU  
Dipartimento  
di Scienze  
Umane

# Tipologia dei siti indagati

## Siti fortificati:

- ▶ castello di Rocca Calascio (AQ) (1998; 2001)
- ▶ castello di Ocre (AQ) (2000; 2004; 2006-2009)
- ▶ castello di S. Vittorino di Amiterno (AQ) (2002)
- ▶ castello di Ariscola (AQ) (2002)
- ▶ castello di Tornimparte (AQ) (2004-2008)
- ▶ castello di S. Pio delle Camere (AQ) (2010)
- ▶ Castello di Preturo (AQ) (2022-2024)

## Insedimenti rurali:

- ▶ sito archeologico di Piana e Colle S.Marco di Castel del Monte (AQ) (2002-2016)

## Monasteri:

- ▶ monastero di S. Maria delle Grazie a Luco dei Marsi (AQ) (1999-2004)
- ▶ monastero di S. Maria della Vittoria a Scurcola Marsicana (AQ) (2000; 2002; 2004; 2013)
- ▶ abbazia di Santa Lucia di Rocca di Cambio (AQ) (2007; 2008; 2011; 2012)
- ▶ monastero di S. Maria del Monte di Paganica (AQ) (1997-1999; 2002-2006)

## Chiese:

- ▶ Cattedrale di Amiternum (AQ) (2012-2017)
- ▶ Chiesa di San Paolo di Barete (AQ) (2001-2005)

## Siti urbani:

- ▶ basilica di S. Maria di Collemaggio in L'Aquila (2003; 2005; 2008; 2009)
- ▶ monastero di S. Domenico in L'Aquila (2001; 2004; 2011)
- ▶ monastero di S. Basilio in L'Aquila (2003)
- ▶ monastero di S. Chiara di Aquili in L'Aquila (2013-2016)

# ubicazione dei siti indagati





CASTELLO DI OCRE



CASTELLO DI SAN VITTORINO



PIEVE DI SAN PAOLO BARETE



ROCCA DI CAMBIO  
ABBAZIA DI SANTA LUCIA



AMITERNUM  
CAMPO SANTA MARIA

# SCAVI URBANI



CASTELLO DI SANT'ANGELO DI TORNIMPARTE

# CENTRI FORTIFICATI



# LUOGHI DI CULTO



CASTEL DEL MONTE  
PIANA SAN MARCO

SCURCOLA MARSICANA  
ABBAZIA DI SANTA MARIA DELLA VITTORIA



BASILICA DI SANTA MARIA DI COLLEMAGGIO



COMPLESSO MONASTICO DI SAN BASILIO



CASTELLO DI SAN PIO DELLE CAMERE



CASTELLO DI FOGGIO PICENZE



ROCCA CALASCIO



LUCO DEI MARS  
CHIESA DI SANTA MARIA DELLE GRAZIE



CAMPO-IMPERATORE  
GRANCIA DI SANTA MARIA DEL MONTE



COMPLESSO MONASTICO DI SAN DOMENICO

# Insediamenti fortificati



# Castello di Ocre (AQ)

## Dati a disposizione:

- Museo archeologico (presso Monastero di Santo Spirito)
- Centro visite presso Madonna dei Raccomandati con annessa pannellistica, ricostruzioni 3D e tour virtuali
- Planimetria delle emergenze archeologiche
- Reperti rinvenuti
- Fonti storiche
- Pubblicazioni scientifiche
- Pannelli ricostruttivi
- Tour virtuale
- Ricostruzioni 3D
- Documentario
- Cortometraggio animato

<https://www.youtube.com/watch?v=rA3AkOKcw2M>

<https://www.youtube.com/watch?v=BLoS1Q9t6JY&t=3s>

<https://www.youtube.com/watch?v=o6J4Hy7Zo6I&t=522s>



# Castello di Preturo (AQ)

## Dati a disposizione:

- Pannellistica in loco
- Cannocchiali turistici
- Percorso turistico/naturalistico
- Planimetria delle emergenze archeologiche
- Reperti rinvenuti
- Fonti storiche
- Pubblicazioni scientifiche



# Castello di Rocca Calascio (AQ)

## Dati a disposizione:

- Planimetria delle emergenze archeologiche
- Reperti rinvenuti
- Fonti storiche
- Pubblicazioni scientifiche





# Castello di San Vittorino (AQ)

## Dati a disposizione:

- Planimetria delle emergenze archeologiche
- Reperti rinvenuti
- Fonti storiche
- Pubblicazioni scientifiche





# Castello di Ariscola (AQ)

## Dati a disposizione:

- Planimetria delle emergenze archeologiche
- Reperti rinvenuti
- Fonti storiche
- Pubblicazioni scientifiche



# Castello di Tornimparte(AQ)



## Dati a disposizione:

- Planimetria delle emergenze archeologiche
- Fonti storiche
- Reperti rinvenuti
- Pubblicazioni scientifiche

# Castello di San Pio delle Camere(AQ)



## Dati a disposizione:

- Planimetria delle emergenze archeologiche
- Fonti storiche
- Reperti rinvenuti
- Pubblicazioni scientifiche

# Insediamenti rurali



# sito archeologico di Piana e Colle S.Marco di Castel del Monte (AQ)

## Dati a disposizione:

- Planimetria delle emergenze archeologiche
- Reperti rinvenuti
- Fonti storiche
- Pubblicazioni scientifiche



# Insediamenti religiosi

The image features a dark brown background. In the top-left corner, there is a horizontal red bar with the text "Insediamenti religiosi" in white, bold, serif font. In the bottom-left corner, there are several thin, light-colored, curved lines that sweep upwards and to the right, creating an abstract, organic shape.

# monastero di S. Maria delle Grazie a Luco dei Marsi (AQ)

## Dati a disposizione:

- Planimetria delle emergenze archeologiche
- Reperti rinvenuti
- Fonti storiche
- Pubblicazioni scientifiche





# monastero di S. Maria della Vittoria a Scurcola Marsicana (AQ)

## Dati a disposizione:

- Planimetria delle emergenze archeologiche
- Reperti rinvenuti
- Fonti storiche
- Pubblicazioni scientifiche



# abbazia di Santa Lucia di Rocca di Cambio (AQ)

## Dati a disposizione:

- Planimetria delle emergenze archeologiche
- Reperti rinvenuti
- Fonti storiche
- Pubblicazioni scientifiche
- Musealizzazione reperti
- Ricostruzioni 3D



# Grancia di S. Maria a Campo Imperatore (AQ)

## Dati a disposizione:

- Planimetria delle emergenze archeologiche
- Reperti rinvenuti
- Fonti storiche
- Pubblicazioni scientifiche
- Musealizzazione reperti



# Cattedrale di Amiternum (AQ)

## Dati a disposizione:


- Planimetria delle emergenze archeologiche
- Reperti rinvenuti
- Fonti storiche
- Pubblicazioni scientifiche
- Ricostruzioni tridimensionali
- Pannellistica
- Tour virtuali
- Sito web
- Videogiochi didattici



# Cattedrale di Forcona (AQ)

## Dati a disposizione:

- Planimetria delle emergenze archeologiche
- Fonti storiche
- Pubblicazioni scientifiche
- Ricostruzioni tridimensionali
- Tour virtuali
- Sito web: <https://aton.ispc.cnr.it/a/sanmassimo/>



# Chiesa di San Paolo di Barete (AQ)

## Dati a disposizione:

- Planimetria delle emergenze archeologiche
- Reperti rinvenuti
- Fonti storiche
- Pubblicazioni scientifiche (libro)
- Ricostruzioni tridimensionali
- Musealizzazione dei reperti rinvenuti
- Pannellistica



## La chiesa di S. Paolo di Barete (AQ)

*Dallo scavo al restauro. Vent'anni di storia riscoperta*

*a cura di Fabio Rodi, Alfonso Fergione*



# Siti urbani



# Basilica di Collemaggio(AQ)

## Dati a disposizione:

- Planimetria delle emergenze archeologiche
- Reperti rinvenuti
- Fonti storiche
- Pubblicazioni scientifiche
- Ricostruzioni tridimensionali





# Convento di San Domenico (AQ)

## Dati a disposizione:

- Planimetria delle emergenze archeologiche
- Reperti rinvenuti
- Fonti storiche
- Pubblicazioni scientifiche (libro)
- Ricostruzioni tridimensionali
- Musealizzazione dei reperti:  
(<https://www.pomaq.it/index.php?op=collezione&id=6>)



## Dati a disposizione:

- Planimetria delle emergenze archeologiche
- Reperti rinvenuti
- Fonti storiche
- Pubblicazioni scientifiche
- Ricostruzioni tridimensionali

Monastero di  
San Basilio



# Monastero di Santa Chiara (AQ)

## Dati a disposizione:

- Planimetria delle emergenze archeologiche
- Reperti rinvenuti
- Fonti storiche
- Pubblicazioni scientifiche
- 



**Altre ricerche in corso o terminate.**

**(materiale a disposizione da definire)**

# Necropoli vestina di Fossa (AQ)



# Chiesa di Santa Maria ad Cryptas di Fossa (AQ)



Santa Maria ad Cryptas  
Storia, arte, restauri

a cura di Michele Maccherini e Luca Pezzuto

 editoriale quattro

# Insediamiento di Furfo (AQ)



UNIVERSITÀ  
DEGLI STUDI  
DELL'AQUILA



MINISTERO  
DELLA  
CULTURA

SOPRINTENDENZA  
ARCHEOLOGIA  
BELLE ARTI E PAESAGGIO  
PER LE PROVINCE DI  
L'AQUILA E TERAMO

**B—S—R**  
BRITISH SCHOOL  
AT ROME

## FURFO PROJECT

Ricerche archeologiche nel territorio di Barisciano.  
L'abitato dei Vestini, il vicus romano, l'insediamento medievale.

**SABATO 22 LUGLIO 2023 - H 10:30**

**Sala Consiliare - Comune di Barisciano**

### INTERVENTI

**Fabrizio D'Alessandro**

Sindaco di Barisciano

**Francesco Maria Cifarelli**

Professore Dipartimento Scienze Umane  
Università degli Studi dell'Aquila

**Simone Sisani**

Professore Dipartimento Scienze Umane  
Università degli Studi dell'Aquila

**Alberta Martellone**

Archeologa Soprintendenza ABAP  
per le province di L'Aquila e Teramo

**Stephen Kay**

Archaeology Manager British School at Rome



# Videomapping urbani

The background of the slide is a dark, muted brown color. In the bottom-left corner, there are several thin, light-colored, curved lines that sweep upwards and to the right, creating a sense of movement and depth. These lines vary in length and curvature, some starting near the bottom edge and others starting higher up.



# Chiesa di San Silvestro – L'Aquila

<https://www.youtube.com/watch?v=0Z479BNlbTY&t=333s>

[https://www.youtube.com/watch?v=9QVKoAw\\_sgE&t=3s](https://www.youtube.com/watch?v=9QVKoAw_sgE&t=3s)



# Basilica di San Bernardino – L'Aquila

[https://www.youtube.com/watch?v=vuZE7tL\\_tI&t=15s](https://www.youtube.com/watch?v=vuZE7tL_tI&t=15s)



# Fontana delle 99 cannelle – L'Aquila

<https://www.youtube.com/watch?v=lgiWNFxfjB8A&t=458s>

[https://www.youtube.com/watch?v=JRp\\_uH2-fhg&t=388s](https://www.youtube.com/watch?v=JRp_uH2-fhg&t=388s)

